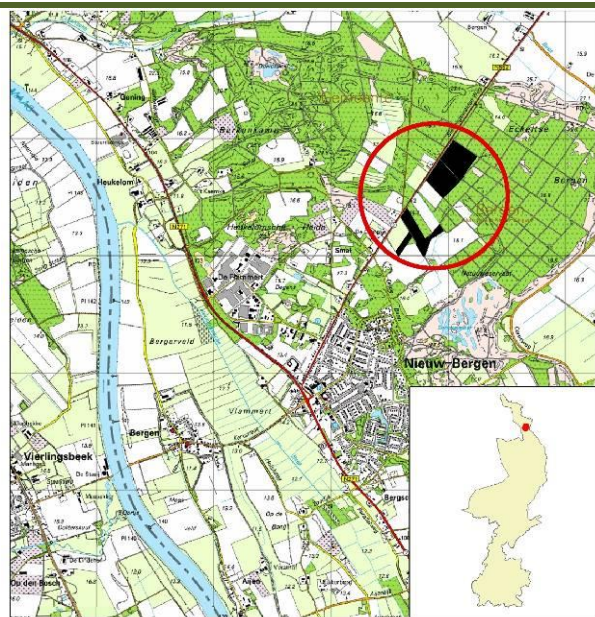


Inrichting percelen Siebengewaldseweg Eckeltse Bergen

Algemeen

Projectnummer: 2011.005
Projectnaam: Inrichting percelen Siebengewaldseweg Eckeltse Bergen
PMJP: B1 Inrichting verworven
EHS Natuurdoel: Realisatie heischrale oeverzones, extensief beheerde graanakkers, kleinschalig cultuurlandschap
Doelbereik: 11,9 ha EHS:
2,17 ha dennen-, eiken en beukenbos
685 meter houtsingel
8,94 kruiden- en faunarijke akker
0,62 ha droge heide
Status: Afgerond
Periode van uitvoering: Winter 2011/2012



Uitgangssituatie

Uitgangssituatie

Het projectgebied, ± 12 ha, betreft een aantal voormalige landbouwgronden aan de Siebengewaldseweg te Nieuw-Bergen die tot 2010 verpacht zijn geweest. De percelen liggen aan de zuid-west kant van de Eckeltse Bergen, een bos- en heidegebied gelegen in het noordelijk deel van Nationaal Park de Maasduinen. Doelstelling van het project is de ontwikkeling van een kleinschalig, gevarieerd zandlandschap en is hier kansrijk.

Resultaten

Resultaten

Een vijftal akkerpercelen wordt na herinrichting extensiever beheerd met wisselende stroken van zomer- en wintergraan en braakliggend terrein. Deels blijven gewassen in de wintermaanden achter op de akkers ten behoeve van overwinterende vogels. Ook zijn er twee houtsingels en twee percelen loofbos van met name zomer- en wintereik aangelegd om het kleinschalig zandlandschap, aansluitend aan de heide te herstellen. Doelsoorten voor dit type landschap zijn geelgors, patrijs, klauwier, klapekster en op termijn zelfs de grauwe klauwier. Ook ontstaat een nieuw leef- en foerageergebied voor zoogdieren als das en hermelijn.

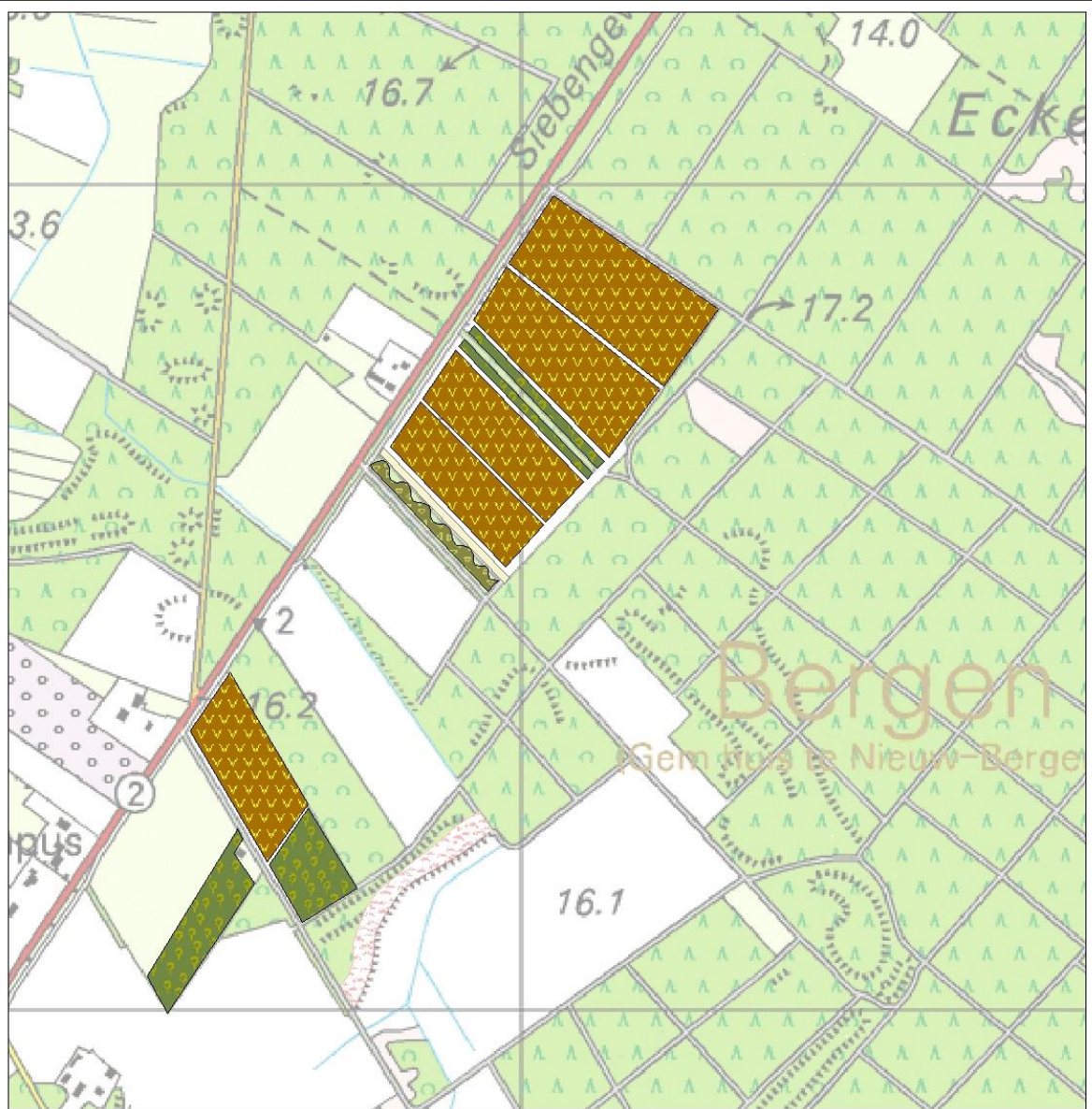
In het zuidoosten van het projectgebied is tot slot een 30 meter brede, zonbeschenen heidegradient hersteld door middel van verwijderen van naaldbos, plaggen van de voedselrijke bovenlaag en bekalken. Deze gradiënt sluit aan op een eerder hersteld ven (zie figuur 2) en functioneert als inziggebied. Warmteminnendesoorten als gladde slang, levendbarende hagedis, veldkrekkel en op termijn knoflookpad zullen hiervan profiteren.



Figuur 1. Extensief beheerde akker



Figuur 2. Geplagde heidegradient met kenmerkende soorten als dopheide en struikheide







0 75 150 300 450 600 Meters

Inrichting percelen Siebengewaldseweg Eckeltse Bergen



Legenda

-  Dennen-, eiken en beukenbos (2,17 ha)
-  Droog hakhout (0,30 ha)
-  Kruiden- en faunarijke akker (8,94 ha)
-  Droge-vochtige heide (0,62 ha)



Stichting
het Limburgs
Landschap